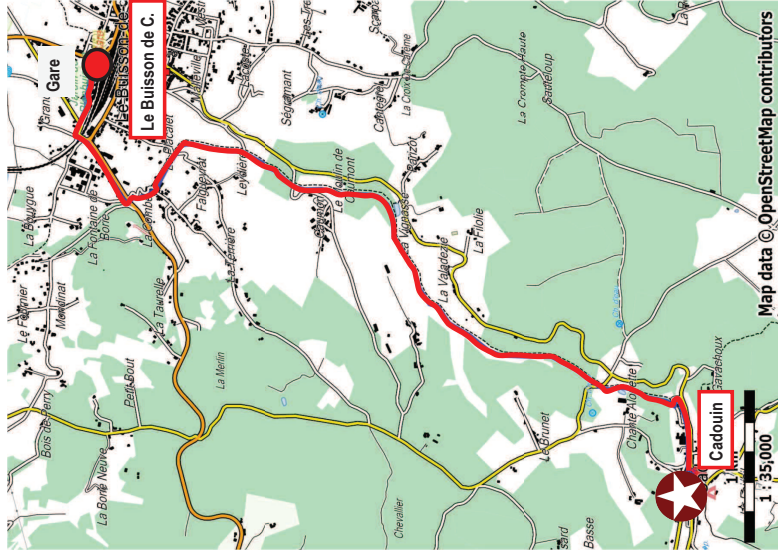




**CADOUIN**

**Deux abbayes inscrites à l'UNESCO**



**La fondation du village de Cadouin est liée à l'installation au XIIe siècle d'une communauté monastique. Les moines choisirent cet endroit retiré dans la forêt Bessède mais alimenté par un ruisseau « le Bélingou » qui passe aujourd'hui sous le village.**

**L'abbaye va développer son propre ordre, l'ordre Cadunien avant de rejoindre le giron Cistercien.**

**Aujourd'hui l'abbaye est inscrite sur la liste du patrimoine mondial de l'Humanité au titre du Bien en série des chelins de Saint Jacques de Compostelle.**

Le chemin de randonnée et la boucle des pèlerins permet de rejoindre une autre abbaye elle aussi inscrite sur la liste du patrimoine mondial à proximité de Cadouin : l'abbaye de Saint Avit Senieur.

**Accès :** gare du Buisson de Cadouin

**Ligne :** Bordeaux - Bergerac - Sartlat

**Distance :**

gare—Cadouin: 6,5 km

boucle des pèlerins: 18 km

**A découvrir :**

village de Cadouin, chemin des paysages dans le village, abbayes inscrites à l'UNESCO au titre des chemins de St Jacques, village de Saint Avit Senieur, points de vues, bastide de Molières...


**Services village de Cadouin**



**Services village de St-Avit Senieur**



**Services village du Buisson de C.**



**Jours de marchés :** mercredi à Cadouin, vendredi au Buisson



Train express régional : ligne Bordeaux - Bergerac - Sartlat



**Descriptif du parcours**

**De la gare du Buisson de Cadouin à Cadouin.**

En sortant de la gare prendre la route départementale à droite, puis prendre la première rue à gauche (rue Montaigne) direction « Planbuisson ». A l'intersection avec une autre route prendre à gauche, et passer le rond-point en prenant la route en face. Continuer le long de cette route (dir Lalande) sur 400 m et bifurquer sur la première petite route à gauche. Continuer sur cette petite route jusqu'en haut de la côte à l'intersection avec une autre route. Prendre à gauche, continuer 200 m, et à un croisement avec une route arrivant sur la droite, prendre le chemin qui part entre les deux routes. Continuer tout droit sur ce chemin. 1 km après, couper une route et continuer en face. Retrouver le chemin de Saint Jacques près d'un étang et le suivre. En haut d'une côte, traverser la route et prendre le chemin en face qui redescend sur Cadouin. Arriver au goudron, continuer en face, puis retrouver la route départementale. La prendre à droite, passer devant la maison de retraite et arriver à Cadouin en longeant l'abbaye.

**De Cadouin à la gare du Buisson de Cadouin**


Pour rejoindre la gare du Buisson de Cadouin, longer la route départementale dans le sens inverse de l'arrivée. Passer devant la maison de retraite, reprendre le chemin à gauche en suivant les sportelles (balises rouges du pèlerinage vers Rocamadour). Remonter en haut de la colline, traverser la route et reprendre le chemin en face. Descendre pendant 2 km jusqu'à arriver à l'étang sur la droite.

**QUITTER LE CHEMIN VERS ROCAMADOUR** juste après l'étang en continuant tout droit sur le chemin. Traverser une première route goudronnée en restant sur le même chemin. Arriver dans le Buisson de Cadouin, continuer tout droit jusqu'à la route départementale. Laisser le balisage en empruntant la route départementale à droite jusqu'au rond-point. Traverser la ligne de chemin de fer, puis bifurquer toujours à droite en restant au plus près de la ligne sncf pour arriver à la gare.



**Pour faire la randonnée entre Cadouin et Saint Avit, télécharger la trace GPS à cette adresse**

<http://bit.do/cadouin-gps> ou en flasher le QR Code



L'abbaye de Cadouin, comme toutes les abbayes cisterciennes, a été édifiée dans une épaisse forêt encore omniprésente aujourd'hui.

Ce sentier des pèlerins va vous permettre d'aller à la découverte du milieu naturel dans lequel a été édifiée l'abbaye, des hameaux à l'architecture typique, parfois grâce à des jalons et panneaux informatifs.

Mais pourquoi boucle « des pèlerins » ? L'abbaye possédait un suaire ramené des croisades, identifié comme étant celui du Christ. Les pèlerins en route vers Compostelle ou Rocamadour faisaient donc un détour pour venir se recueillir devant le tissu.

En 1934, le pèlerinage cessa quand on découvrit des inscriptions en écriture coufique à la gloire d'Allah... Les pèlerins modernes sont aujourd'hui de retour à Cadouin (moins pour le suaire que pour visiter l'abbaye), grâce à la valorisation d'un ancien chemin de 180 km entre Bergerac et Rocamadour.

Sur la boucle, l'abbaye fortifiée de Saint Avit Senieur présente des stigmates des conflits qu'elle eut à subir durant les guerres de Cent ans et de religions. Cependant, on peut encore admirer de belles peintures murales à l'intérieur et découvrir les dépendances de l'abbayes qui ont été restaurées. La petite bastide de Molière, n'a pas connu le développement d'autres bastides de la même époque. Elle conserve cependant le caractère si spécial de ces villes médiévales.