CHEMINS DE TERRE ET D'EAU

de Harrison Barker

Vallée de la Dronne

Riberac - Montagrier - Bourdeilles

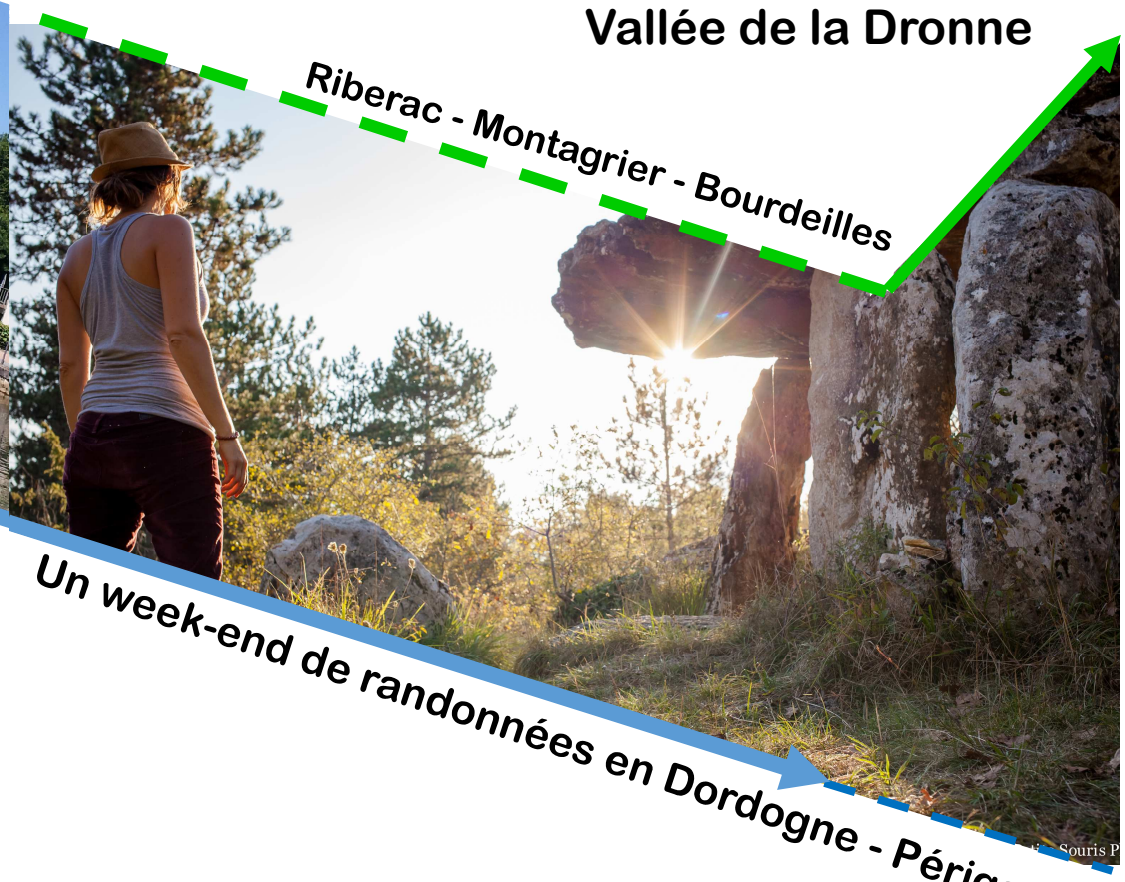

Un week-end de randonnées en Dordogne - Périgord

Suivez les pas de **Harrison Barker**, journaliste et voyageur anglais qui a voyagé à pied et en canoë à la fin du XIXe siècle le long des rivières de Dordogne.

Sur **un week-end ou 3 jours** selon votre rythme et le temps dont vous disposez, **empruntez un chemin de randonnée** pour remonter une portion de vallée, et **revenez en canoë** à votre point de départ grâce aux loueurs présents dans le village étape.





PARTEZ À PIED ...
REVENEZ EN CANOË!

Dordogne PÉRIGORD
LE DÉPARTEMENT dordogne.fr

Val de Dronne

Découvrez le chemin de terre à pied entre Riberac et Montagrier, puis grimpez ensuite sur un VTT pour rejoindre Bourdeilles, avant de revenir à votre point de départ en vous laissant porter par le chemin d'eau de la Dronne.

Chemin de terre

Riberac—Montagrier :
A pied ou VTT 22,5 km Durée approx: 7h à pied Dénivelé: 544 m +
Montagrier—Bourdeilles :
A pied ou VTT 30 km Durée approx: 2h VTT Dénivelé: 414 m +

Balisage :

Chemin d'eau

Bourdeilles—Montagrier :
11 km— Durée approx: 2h45—Aucune difficulté—Tout public
Montagrier—Riberac:
15 km—Durée approx: 4h—Aucune difficulté—Tout public

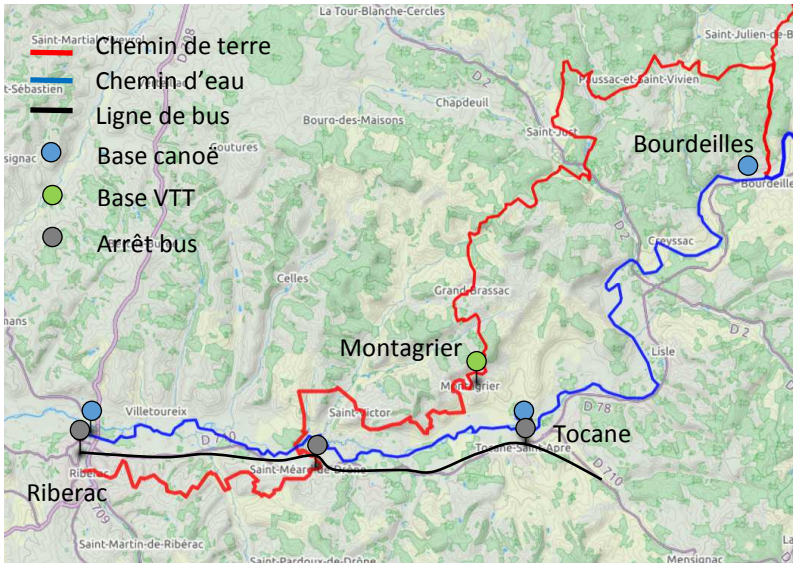

La Dronne dans le sillage d'Harrison Barker

Au cours de votre descente, il faudra franchir plusieurs barrages ou seuils, liés à la présence de moulins. En raison de son débit insuffisant en période d'étiage, la Dronne n'est pas une rivière navigable par les gabarres, bateaux à fond plat qui naviguaient sur l'isle, la Vézère ou la Dordogne. Ses rives sont aménagées dès la Moyen Âge pour l'implantation de moulins hydrauliques à farine doublées de pêcheries. Au XVIIIème siècle, on retrouve un édifice tous les 1,7km en moyenne sur la Dronne comme sur ses affluents…
Comme Harrison Barker, vous apercevrez sans doute des nénuphars, blancs ou jaunes, des roseaux, des espèces animales telles les libellules, les grenouilles, les loutres, …Sur les berges, moulins, châteaux et gentilhommières se déroulent sur les frondaisons.

Bourdeilles – Creyssac (5 km – 1 h45)
La rivière dévoile son aspect le plus « nature » lors de ces quelques kilomètres : hérons, nénuphars, herbes, ilots, bancs de goujons, martins pêcheurs se faufilent entre les ilots… L'arrêt se trouve au « Gué de l'Eperon après un passage de barrage où se trouve une guinguette en saison.

Creyssac – Lisle (6 km – 2h)
Les rochers apparaissent à nouveau et la Dronne serpente au pied de falaises parfois imposantes comme à Renamon où il est possible de pratiquer l'escalade. H. Barker remarque un pont romain que l'on peut deviner sur la droite après le pont routier de l'Isle.

Lisle – Tocane Saint Apre (6,5 km – 2h)
Après le passage à la baignade de l'Isle (aménagée et surveillée) une multitude de sources et de ruisseaux viennent alimenter la Dronne. La rivière profite aux baigneurs qui ont leurs habitudes à de multiples endroits. A Tocane après la passe à canoë, passage près du moulin « Maison de la Dronne » ouvert au public en saison.

Tocane saint Apre – Douchapt (village vacances de Beauclair). (5km 1h45)
Passage sur des barrages généralement utilisés pour la baignade. La vue se dégage pour offrir une vue en rive droite sur les coteaux de Montagrier et Saint Victor dont on devine les clochers. H.Barker écrit également sur son départ en canoë depuis le « barrage de Salle » pour entamer sa descente vers Coutras.

Douchapt (village de Beauclair) – Riberac (10,5km - 3h)
Entre Douchapt et Riberac, la Dronne se divise en plusieurs atiers. Il convient donc de rester sur le cours principal pour éviter de se retrouver dans une impasse ou le bief d'un moulin. Après le barrage du moulin de Larcy, la tour de la Rigale incluse dans une maison noble est une tour gallo-romaine sur le modèle de la tour de Vésonne à Périgueux.

Le val de Dronne dans les pas d'Harrison Barker

Le début du parcours mène par les petites rues dans la partie la plus ancienne de **Ribérac.** En effet, un château dominait la vallée à la place du cimetière actuel, et les habitations s'installaient au pied des murs en descendant progressivement vers le vallon du ruisseau « le Ribéraguet ». 2 églises se trouvent sur le chemin, une neuve évoquant la cathédrale Saint Front à Périgueux, et une église romane qui rappelle le souvenir d'Arnaud Daniel, célèbre troubadour médiéval Riberac.

Harrison Barker visite l'église romane: *« Quel contraste entre l'ombre profonde de l'église et la brillante lumière blanche que je trouvai en sortant ! Quel contraste entre le grave silence, qui régnait dans le temple, et le chant des cigales, ivres de lumière au sommet des arbres voisins ».*

A **Saint Méard de Dronne**, vos pas vont vous conduire devant l'église. Datant de l'époque romane, des peintures murales du XVème siècle furent découvertes sous un enduit de chaux peint en imitation de pierres.

Quand H.Barker se dirige vers les coteaux, l'orage menace: *« Les faucheurs sont toujours dans les champs à travailler comme des forcenés pour mettre à l'abri dans le village là-haut sur la colline, les bottes de foins chargées sur des charrettes à bœufs, avant que le déluge céleste n'arrive. ».* A **Saint Victor**, il constate que les villageois sonnent les cloches de l'église romane pour éloigner l'orage.

En marchant, il passe au dessus de **Montagrier** et ne verra donc pas ce village: « Il est clair que j'étais allé beaucoup plus loin de la Dronne que j'en avais l'intention ». Le village de Montagrier offre un beau panorama sur la vallée aux alentour de l'église romane et accueille un centre VTT où il est possible de louer un vélo. H.Barker arrive donc à **Grand Brassac** . Il fait ensuite une description architecturale de l'église et remarque l'influence byzantine « *sensible dans chacun des trois dômes* ». Il souligne également l'aspect de « *forteresse médiévale* » de l'église.

« Je pris une route au hasard (…) sur des hauteurs où il y avait des vignobles mais point de champs de blé, et où les arbres, le long du chemin était principalement des pruniers, couverts de fruits couleur pourpre. »

Vos pas vous conduisent à **Saint Just** le long de la vallée de l'Euche, puis à Paussac où la pierre affleure. La commune de **Paussac Saint Vivien** possède 5 monuments mégalithiques répertoriés parmi lesquels le dolmen de Peyre Levade situé près du chemin de randonnée qui se distingue comme l'un des plus remarquables de Dordogne. L'église romane de Paussac a sans doute été bâtie avec les pierres d'une carrière médiévale proche et indiquée près du chemin « le Vieux Breuil ». Enfin, vous arrivez à Bourdeilles, l'une des 4 baronnies du Périgord avec son château et son pont à becs « *qui, depuis cinq ou six cents ans traverse la rivière, par le moulin juste au-dessous avec son petit jardin aux fleurs étincelantes presque au niveau de l'eau et ses deux grandes roues tournant doucement ... »*

chemins de terre et d'eau

Quelques informations avant de partir

Harrison-Barker est un journaliste anglais ayant parcouru la Dordogne à pied et en canoë à la fin du 19e siècle.

Il tire de ses aventures un journal de voyage qui sera publié en Angleterre sous le nom de « Two summers in Guyenne / wayside and waterside » .

Découvrez la vallée de la Dronne et ses coteaux par le chemin de terre de Harrison Barker, et revenez au point de départ en empruntant le « chemin d'eau » que constitue la rivière.

Les services

	GE	CH	CG	H	AL	B	R	GB	PH	BU	OT
Riberac		X	X	X	X	X	X	X	X	X	X
Saint Meard					X						
Saint Victor							X				
Montagrier	X				X		X				
Grand Brassac		X									
Saint Just											
Paussac	X				X	X	X				
Lisle		X	X		X	X	X	X	X		
Tocane		X	X		X	X	X	X	X		

GE: gîte étape CH: Chambre d'hôtes CG: Camping H: Hôtel AL: Alimentation B: Bar R: restaurant GB: guichet banque PH: pharmacie Bu: Bus OT: Office de Tourisme

Offices de tourisme

RIBERAC 05 53 90 03 10 ot.riberac@wanadoo.fr

BRANTOME 05 53 05 80 63 brantome@perigord-dronne-belle.fr

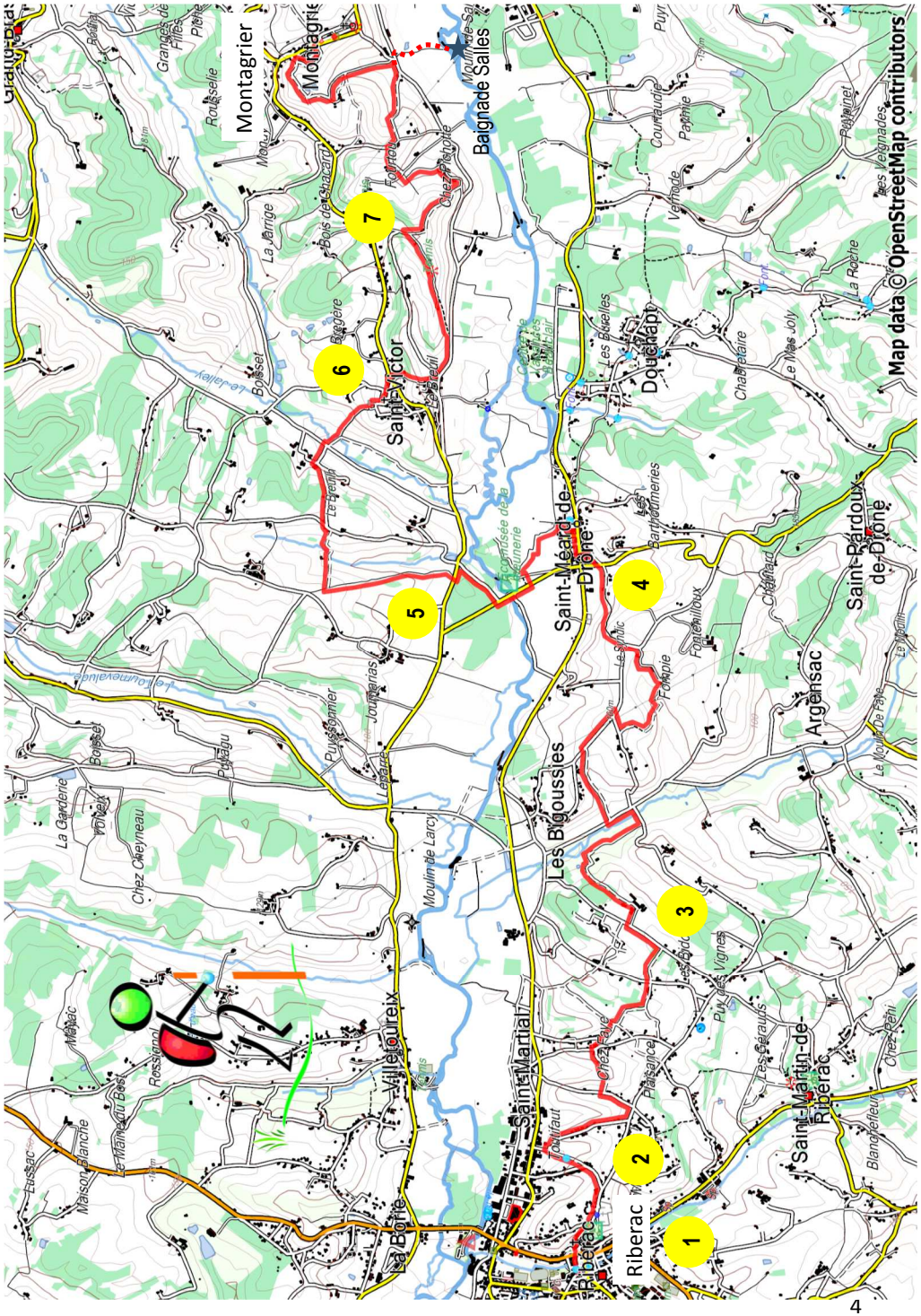

CHEMIN D'EAU

Brantôme - Bourdeilles

La vallée de la Dronne se particularise par un relief de faible altitude. Vantée par Elysée Reclus, célèbre géographe du XIXe siècle, comme « plus belle rivière de France », elle s'égaye pendant l'été du bruit des baigneurs qui se délassent dans ses eaux fraiches.

Sur son chemin, elle croise de multiples moulins, parfois encore en activité, des falaises prisées des grimpeurs, des villages de pierres blondes à l'ombre d'églises romanes, en grand nombre sur ce territoire.

La largeur et la profondeur du cours d'eau changent en permanence. Harrison Barker, voyageur anglais du XIXe siècle, fait une longue description de cette rivière « …au charme de cette rivière des plus enchanteresse ». A l'époque, il arrivait que les propriétaires de moulins aident Harrison Barker à passer les barrages.

7 km - Facile - 1h50 | **4 km - Facile - 1h00**

Brantôme — **Valeuil** — **Bourdeilles**

Code de sécurité et pratique de navigation

- *Porter un gilet de sécurité et savoir nager*
- *Bateau insubmersible en bon état muni de poignées*
- *Ne pas partir sans avoir reçu les conseils de sécurité et renseignements sur le parcours*
- *Tenir compte du niveau de l'eau et des conditions météorologiques*
- *Se méfier du soleil sur l'eau, se protéger et se mouiller fréquemment.*

Avant de partir sur la rivière se renseigner sur la météo et les niveaux d'eau sur le site www.vigicrues.gouv.fr ou en tapant « crudor » dans un moteur de recherche.

Le parcours nécessite le franchissement de seuils (mini-barrage naturel, généralement en pente douce), en raison du grand nombre de moulins présents le long de la rivière.

Ces moulins sont privés aussi il est préférable de passer les seuils en douceur et de respecter les ouvrages. Il est donc conseillé de descendre du canoë pour rembarquer en bas du seuil.

Les loueurs de canoës sur le parcours

Retrouvez les loueurs de canoës sur la vallée Dordogne sur le lien suivant bit.do/24sanspetrole et sur le site www.dordognecanoe.com

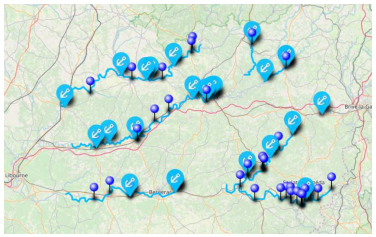

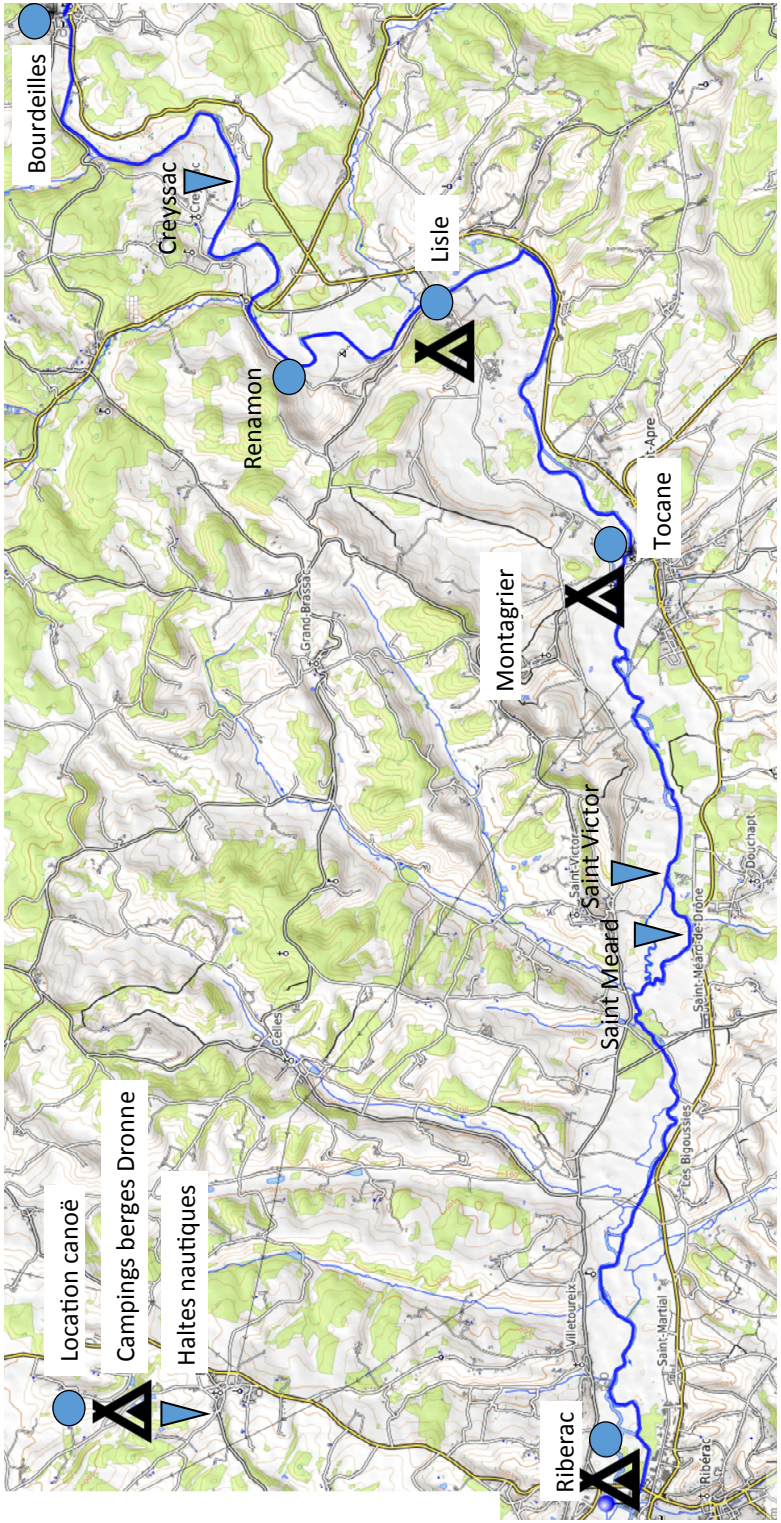

CHEMIN DE TERRE

Riberac—Montagrier -Bourdeilles

Riberac – Saint Meard de Dronne – 11,5 km

1 -Départ depuis l'Office de Tourisme passer derrière les jeux pour enfants, puis prendre la rue à droite. La remonter jusqu'à la route principale. Traverser et prendre en face la rue Notre Dame. Passer devant l'église de Ribérac, puis prendre à gauche la « rue de la Nouvelle Eglise ».Quitter ensuite le goudron pour un chemin à droite « chemin des abeilles ». Ressortir en longeant l'ancienne église (la collégiale voir page …), arriver à la route, prendre à gauche et longer le cimetière. - **2** -En haut de la côte prendre à gauche rue « Roger Boniface » direction « les Chaumes ». Dans un virage, prendre le chemin herbeux qui plonge dans le vallon. Au goudron prendre à droite, traverser le hameau. Au cédez le passage en haut de la côte, prendre à gauche. Prendre la première route à gauche direction « les Vignes ». Dans la descente prendre un petit chemin à droite. Remonter tout droit vers le hameau de « Faye ». A l'intersection avec la route, prendre à droite puis à gauche direction « les Francilloux ». Dans le virage prendre un chemin sur la droite. Laisser un chemin à gauche direction « Villetoureix Celles Allemans ». Continuer, puis prendre à gauche vers « Saint Meard de Dronne ». Rester sur ce chemin et au lavoir, tourner à gauche. A la petite route la traverser et prendre le chemin en face. - **3** -De retour sur la route, prendre à gauche, puis prendre la première route à droite « Domaine de la Claque ». Traverser le hameau et prendre le chemin à gauche AVANT les bâtiments agricoles. Descendre dans le vallon par ce chemin. Arriver au goudron, prendre à gauche, puis passer sur le ruisseau et prendre à gauche vers Saint Meard. Laisser la route à droite. A 200m prendre le chemin blanc sur la droite. Une fois à l'intersection avec la route, prendre à droite. Sur la crête après le pylone à haute tension prendre à droite direction « les Chabroulies ». Prendre le chemin herbeux qui descend à gauche avant d'arriver aux maisons, puis remonter vers le hameau de « Fompie ». Le traverser par la petite route. En haut de la côte à l'intersection prendre à gauche, puis quitter la route en tournant à droite au « Syndic ». Longer les maisons et continuer sur le chemin, longer les terres agricoles, puis arriver vers les premières maisons du bourg de « Saint Meard ». - **4**- Au goudron continuer tout droit, passer devant l'emplacement d'une villa gallo-romaine dans le champ cultivé à gauche. Prendre le chemin derrière le panneau d'entrée d'agglomération, continuer de descendre vers la route et le centre bourg.

SAINT MEARD DE DRONNE- SAINT VICTOR - 4,5km

Longer la route à droite puis la traverser pour atteindre l'église (église romane avec fresques voir page …). Passer devant l'église puis prendre à droite, longer le mur latéral de l'église jusqu'au lavoir et prendre à gauche. Continuer tout droit et prendre un petit chemin herbeux à gauche jusqu'au « moulin de la Pauze » (voir page ….). A l'entrée du moulin prendre la route à gauche puis le premier chemin à droite. A la route, prendre à droite, passer la rivière puis prendre à droite direction « Le Puy/ le Breuil ». Continuer tout droit sur cette route jusqu'à un carrefour. **- 5** - Prendre la route à gauche et très rapidement le « chemin du Loup » entre deux terres cultivées à droite. En haut de la côte au carrefour des chemins, prendre à droite direction « Saint Victor par Cadran ». Au carrefour vue sur le village de l' « hôpital » dont l'histoire est liée aux pèlerins (voir page …). Une fois au goudron prendre à gauche, puis la petite route de suite à droite. Profitez de la vue sur Saint Victor. Dans la descente laisser une route à droite dans le virage, et prendre la route à droite juste après face aux maisons. Au croisement prendre le chemin en face, et dans le virage prendre le chemin herbeux qui monte sur la gauche.

SAINT VICTOR – MONTAGRIER - 6,3 km

6 -Longer le cimetière. En haut de la côte prendre à gauche, puis remonter tout droit face à l'entrée du cimetière vers le centre bourg. Longer l'église et prendre la « Grand Rue » derrière l'église (bourg de Sait Victor voir page …). Au stop prendre à gauche puis tout de suite à droite sur le chemin qui descend dans le vallon. Arriver au village du Breuil, et continuer tout droit jusqu'à croiser la route principale. Prendre cette route à gauche, la suivre sur 500 mètres. Puis quitter la route pour prendre un chemin qui monte sur la colline à gauche. Grimper, puis à l'intersection avec un autre chemin prendre à droite. Passer devant la table d'orientation du coteau du Breuil, et rester sur ce chemin de crête blanc (laisser chemin de terre balisé VTT à droite).

Au goudron prendre à droite et redescendre direction « Tocane/ Montagrier ». Après la descente, prendre une petite route à gauche, passer dans le hameau de « Pichotte ». Dans un virage prononcé avant la sortie du hameau, prendre un chemin à gauche. Passer près d'un puits, continuer. Au carrefour des chemins prendre à droite, puis prendre la petite route qui monte en face. Dans la montée prendre le chemin prendre à droite puis un chemin qui part à gauche. Traverser les terres agricoles dominées par l'église de Montagrier. Au goudron prendre à gauche, puis à 100 mètres, prendre la petite route à gauche direction « Gandy/ La Grange », et bifurquer à nouveau à gauche vers « La Grange ». Au bout de la petite route prendre à droite le chemin blanc. Au carrefour des chemins, prendre en face. En haut de la côte prendre à droite vers « Tocane ». De retour sur la route prendre à droite, puis tout de suite la première rue à gauche.

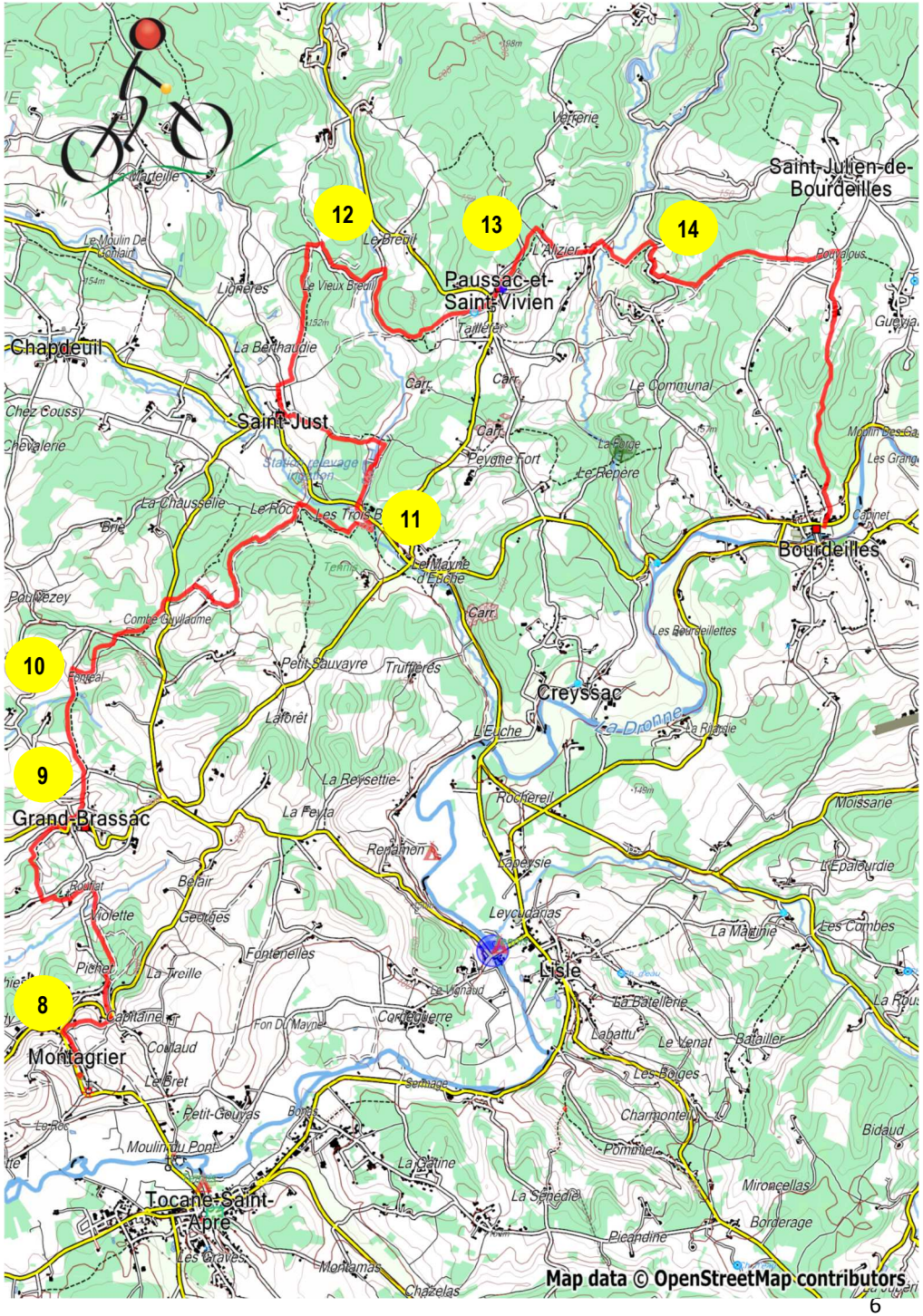

CHEMIN DE TERRE

Riberac—Montagrier -Bourdeilles

MONTAGRIER – GRAND BRASSAC - 4,8 km

8 Prendre la première rue à gauche qui mène vers la porte fortifiée. Avant cette porte prendre à prendre la petite route à droite qui devient rapidement un chemin. A l'intersection avec la route prendre à gauche, puis au carrefour suivant prendre à gauche à nouveau. Arriver sur la Route départementale, la prendre très brièvement à gauche, puis tourner de suite à droite direction « Clos de Capitaine ». Au carrefour après un virage prendre à droite, puis prendre le chemin qui plonge dans les bois à droite. En bas de la côte prendre la petite route à droite, puis le chemin en face dans le virage. De retour sur la route, prendre à droite puis rapidement à gauche direction « Rouffiat ». Continuer sur la route, puis, dans un virage à la croix prendre le chemin qui monte dans le bois à droite. Au goudron, prendre à gauche et tourner à droite sur un chemin herbeux avant le hameau. Au fond du vallon rester sur le chemin et continuer jusqu'au cimetière. Longer le cimetière et continuer sur la petite route jusqu'à la Route Départementale.

GRAND BRASSAC – SAINT JUST – 9,8 km

9 Prendre à droite pour arriver à Grand Brassac. Passer le long de l'église fortifiée et tourner à gauche direction « Chapdeuil ». Au stop prendre à droite, rester sur la route, prendre un virage puis prendre à droite vers « La Tour Blanche ». Dépasser la maison puis continuer sur le chemin en face. En haut de la côte, tourner à droite, puis prendre un chemin à gauche. A la bifurcation en rentrant dans les bois prendre tout droit direction « Chapdeuil- Saint Just ». -**10 -** En haut du chemin blanc prendre à droite vers le hameau. Avant les maisons tourner sur le chemin à gauche. A la route, traverser et prendre le chemin en face à droite (attention ne pas continuer sur le grand chemin, un petit chemin part sur la droite entre le grand chemin et la route, c'est celui-ci qu'il faut prendre). A la route, prendre à gauche, puis prendre le chemin à droite après le virage. Rester sur le chemin jusqu'au bout. A l'intersection avec un autre chemin prendre à droite. Arriver à Juillac, joli hameau qu'il faut traverser en passant près du puits, puis prendre le chemin en face. Poursuivre sur ce chemin. Arriver près d'une maison, la dépasser , laisser un chemin à droite, arriver vers l'observatoire de la zone humide sur la gauche. Continuer de descendre vers la route principale, puis prendre un chemin à droite avant la route. A l'entrée du chemin, bifurquer sur un sentier à droite qui monte sur la colline. Continuer sur le même chemin, passer sur la passerelle pour traverser le ruisseau puis remonter vers la route. -**11-** A la route prendre à gauche, puis prendre un chemin à droite « Moulin de l'Etang » . A500 mètres prendre le chemin qui monte à droite et arriver à un carrefour de plusieurs chemins. Possibilité de faire un aller- retour à droite (500m) pour voir le dolmen de Peyre Levada. Sinon tourner à gauche en prenant le petit chemin le plus à gauche derrière les flèches de balisage direction « Saint Just ». Après le passage dans le vallon, remonter par un chemin sur la droite. Dans la montée à la bifurcation prendre le chemin à droite. Sortir du bois, arriver sur le plateau et continuer tout droit.

SAINT JUST – PAUSSAC SAINT VIVIEN – 6,5 km

Laisser un chemin à droite juste avant d'arriver à Saint Just, et longer le mur de pierre. Au gros chêne continuer sur la petite route à droite (faire un aller-retour à gauche pour aller voir l'église romane). Prendre ensuite un chemin blanc à droite, puis à une intersection à 50 mètres prendre à gauche, puis quitter le chemin principal pour un chemin de terre à gauche direction « Leguillac de Cercles ». Longer un champ cultivé puis dans un virage prendre le chemin herbeux à gauche. Arriver à l'entrée du bois, continuer tout droit jusqu'à la route. Prendre à droite. -**12-** Dans la descente possibilité de faire un aller-retour (300m) pour voir l'ancien village de carriers « le Vieux Breuil ». Passer sous les falaises d'escalade à gauche, puis après le ruisseau prendre le chemin blanc à droite. Continuer tout droit sur ce chemin pendant 1,5 km, puis prendre un petit chemin sur la gauche qui monte dans le bois. En haut de la côte, laisser la « Peyre Dermale », « pierre aux sacrifices » sur la droite et continuer tout droit. A l'intersection avec un autre chemin en haut d'une petite côte, prendre à gauche. Remonter vers le bourg de Paussac.

PAUSSAC – BOURDEILLES – 6,5 km

13 A la route, tourner à gauche et continuer sur le RD93 tout droit. Passer derrière l'église, longer le gîte d'escalade. Face à la mairie laisser la route de Brantôme et prendre la direction du cimetière en face près de la croix. Au cimetière continuer sur le chemin qui prolonge la route jusqu'à croiser une petite route. Prendre à droite direction « boucle du Boulou ». A l'intersection avec une autre route, prendre à gauche, passer le hameau des « Guichards » et continuer en suivant « Boucle de Boulou ». A la sortie du hameau, quitter la route pour un chemin à droite. En haut de la côte prendre la petite route à droite. Traverser le hameau de Puyfromage -**14-** A la sortie du hameau prendre un chemin sur la gauche ; Continuer, laisser un chemin qui part à gauche. A la bifurcation prendre direction « Saint Julien de Bourdeilles » sur la gauche et continuer tout droit. Après la palombière laisser un chemin sur la gauche et continuer tout droit. Sortir du bois, longer la terre cultivée tout droit. Redescendre vers la route, continuer tout droit direction Brantôme, et à la route prendre à gauche. **Laisser le balisage « chemin de Barker »** pour bifurquer à 100 m sur un chemin à droite direction Bourdeilles (balisage vert), puis encore à droite (balisage jaune) jusqu'à Bourdeilles.